

«Азаматтарға арналған үкімет» мемлекеттік корпорациясының коммерциялық емес акционерлік қоғамының Павлодар облысы бойынша филиалы – Жер кадастры және жылжымайтын мүліктегі техникалық тексеру департаментінің Баянауыл аудандық бөлімшесі



Баянаульское районное отделение Департамента земельного кадастра и технического обследования недвижимости – филиал некоммерческого акционерного общества «Государственная корпорация «Правительство для граждан» по Павлодарской области

### Сутартқыш

(жезілер, су құбырлары, коллекторлар және т.б.)

## ТЕХНИКАЛЫҚ ПАСПОРТ (Н-15) / ТЕХНИЧЕСКИЙ ПАСПОРТ (Ф-15)

на

водопровод

(сети, водоводы, коллекторы и т.п.)

1. Облысы Павлодар  
Область Павлодарская
2. Ауданы Баянауыл ауд.  
Район р-н Баянаульский
3. Қаласы (кенті, елді мекені) Майқаыңт.  
Город (посёлок, населенный пункт) п. МАЙКАИН
4. Қаладағы ауданы  
Район в городе \_\_\_\_\_
5. Мекен-жайы  
Адрес \_\_\_\_\_
6. Кадастр нөмірі 14:205:080:011:  
Кадастровый номер
7. Түгендеу нөмірі 867  
Инвентарный номер

Паспорт 03.04.2017 ж. жағдайы бойынша жасалған  
Паспорт составлен по состоянию на г.

заказ № 00210636884

Басшы  
Руководитель

Сембек А.И.



Орындаушы  
Исполнитель  
Берілген күні  
Дата выдачи

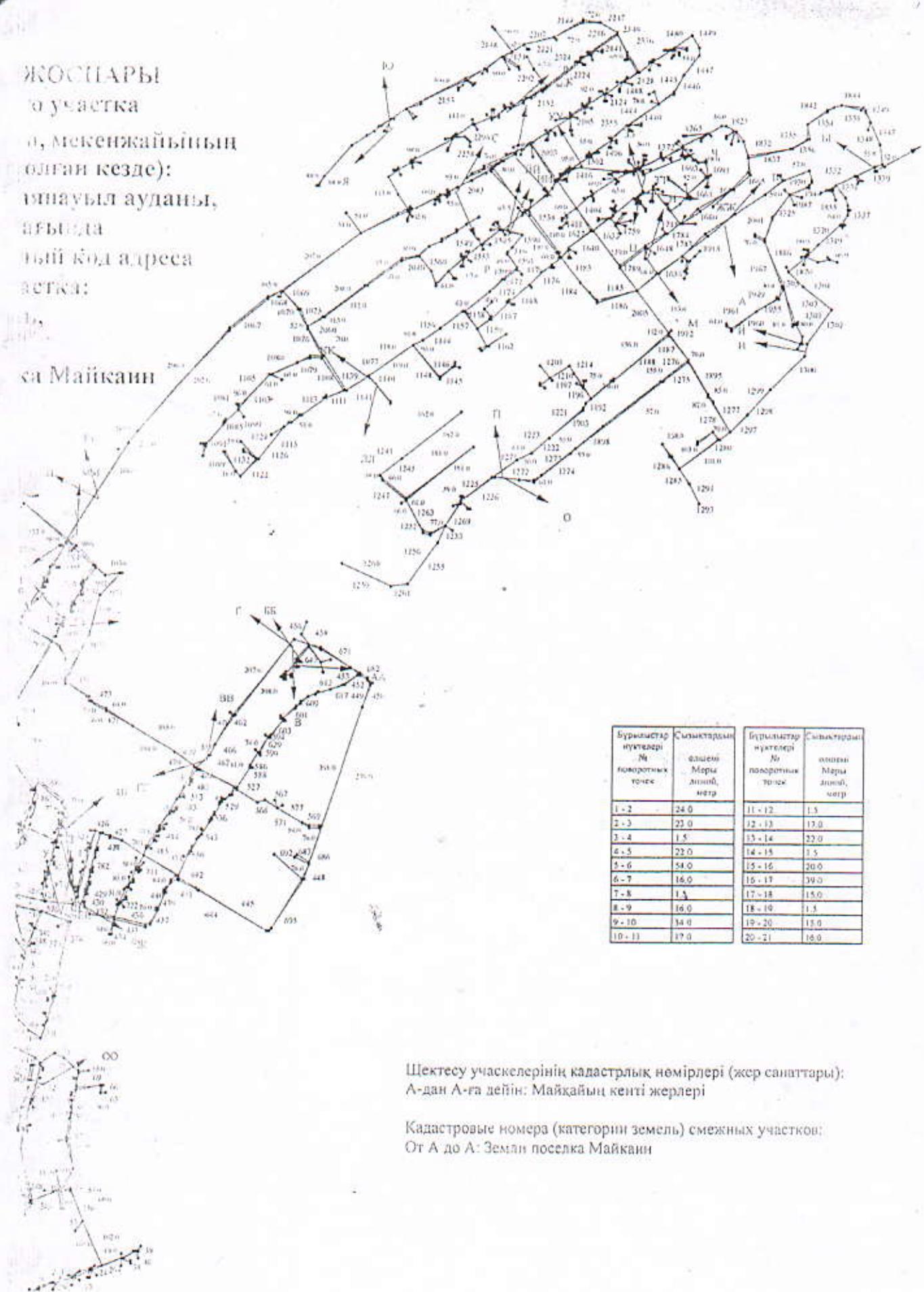
03.04.2017

Оспанов А.Ж.

# ЖОСҚАРЫ

а) участка  
 б) мекенжайының  
 болған кезде):  
 ынауыл ауданы,  
 ағылда  
 ыңй код адреса  
 аетка:

а),  
 а)  
 са Майкаин



Бұрыштар нүктелері № поворотных точек	Сызықтардың өлшемі Метр лонгит, метр	Бұрыштар нүктелері № поворотных точек	Сызықтардың өлшемі Метр лонгит, метр
1 - 2	24.0	11 - 12	1.5
2 - 3	23.0	12 - 13	17.0
3 - 4	1.5	13 - 14	22.0
4 - 5	22.0	14 - 15	1.5
5 - 6	54.0	15 - 16	20.0
6 - 7	16.0	16 - 17	39.0
7 - 8	1.5	17 - 18	15.0
8 - 9	16.0	18 - 19	1.5
9 - 10	34.0	19 - 20	15.0
10 - 11	17.0	20 - 21	16.0

Шектесу учаскелерінің кадастрлық нөмірлері (жер санитары):  
 А-дан А-ға дейін: Майкайың кенті жерлері  
 Кадастровые номера (категория земель) смежных участков:  
 От А до А: Земли поселка Майкаин



ҚУДЫҚТЫ ТЕХНИКАЛЫҚ ЕСЕПKE АЛУДЫҢ ТҮГЕНДЕУ КАРТОЧКАСЫ  
 ИНВЕНТАРИЗАЦИОННАЯ КАРТОЧКА ТЕХНИЧЕСКОГО УЧЕТА КОЛОДЦА

Смотровый  
 колодец

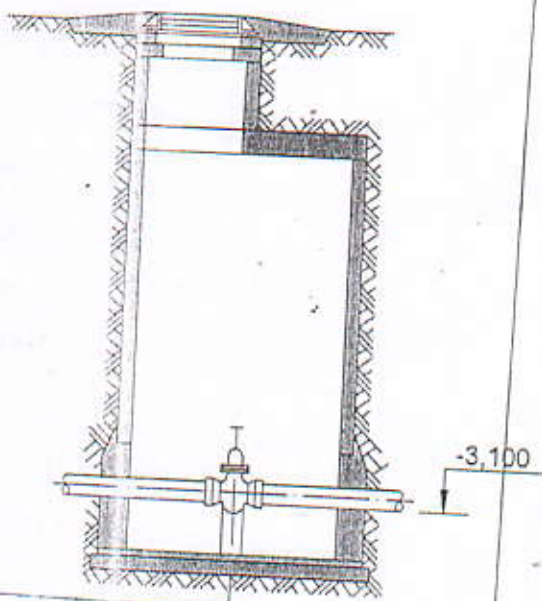
14-205-080-011-1

түген. №

инв. №

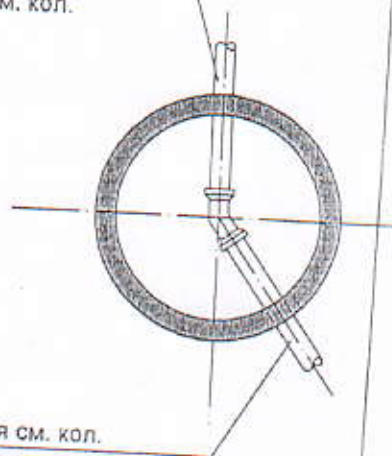
8675

Қудықтың қолденен кескіні  
 Горизонтальный разрез колодца  
 Маштабы / Масштаб



Қудықтың тік кескіні  
 Вертикальный разрез колодца  
 Маштабы / Масштаб

Ø 110 для см. кол.  
 Ø 160 для см. кол.



Ø 110 для см. кол.  
 Ø 160 для см. кол.

ЕРЕКШЕЛІГІ  
 СПЕЦИФИКАЦИЯ

Атауы Наименование	Маркасы Марка	Материалы Материал	Диаметрі (өлшемі), мм Диаметр (размеры), мм	Саны Количество	Ескерту Примечание
Смотровой колодец	Смотровой колодец	полиэтилен	110-160	20	
Құрылыс жылы / Год постройки	2010				
№ / Инв. №	15				

Жалпы мәліметтер  
Общие сведения

№ п/п	Атауы Наименование	Өлшем бірлігі Единицы измер.	Саны, ұзықтығы Кол-во, протяженность	Ескертпе Примечание
2	3	4	5	
<b>СУ ТАРТҚЫШТАР / ВОДОПРОВОД</b>				
	- баранды (общая протяженность)			
	- из асбестоцементных труб	пог. м.		
	- из железобетонных труб	пог. м.		
	- из полиэтиленовых труб	пог. м.	38	
	- из стальных труб	пог. м.		
	- из чугунных труб	пог. м.		
	<b>РЕКРИРАЦИОННЫЕ ТРУБЫ</b>	м		
	- из асбестоцементных труб	м		
	- из стальной колодец	пог. м.		
	<b>Водоснабжающая сеть (общая протяженность)</b>			
	- из асбестоцементных труб	пог. м.		
	- из полиэтиленовых труб	пог. м.	38	
	- из стальных труб	пог. м.		
	- из чугунных труб	пог. м.		
	<b>Прочие устройства</b>			
	- Водяной	шт.		
	- Водосточный ввод	шт.		
	- Водонапорная колонка	шт.		
	- Паранг	шт.		
	- Задвижка d-	шт.		
	- Кран d-	шт.	20	
	- Шланг	шт.		
	- Водяной фонтанчик	шт.		
	- Водяной колодец	шт.	380	
	- Водяной фугляр	шт.		
	- Скамья	м		